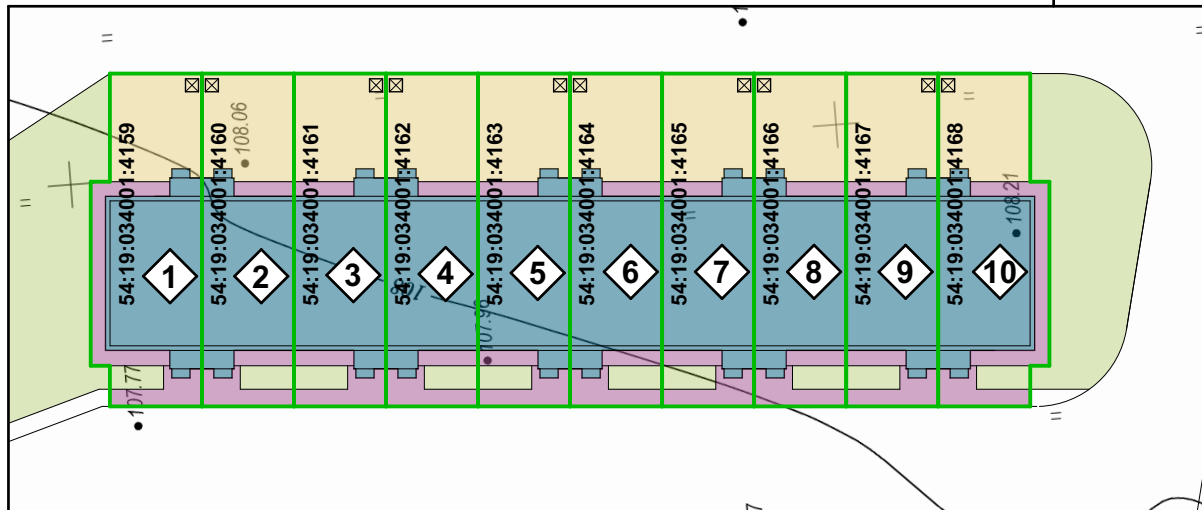







Схема планировочной организации земельного участка






СОГЛАСОВАНО:

№ п/п	Наименование объекта	S, площадь застройки, кв.м	S, общая площадь, кв.м
1 - 10	Жилой дом блокированной застройки, состоящий из 10 жилых блоков - жилых домов № 1, № 2, № 3, № 4, №5, №6, №7, №8, №9, №10, количество жилых домов - 10 (десять)		
1	Жилой дом №1	69,7	159,9
2	Жилой дом №2	66,8	159,9
3	Жилой дом №3	66,8	159,9
4	Жилой дом №4	66,8	159,9
5	Жилой дом №5	66,8	159,9
6	Жилой дом №6	66,8	159,9
7	Жилой дом №7	66,8	159,9
8	Жилой дом №8	66,8	159,9
9	Жилой дом №9	66,8	159,9
10	Жилой дом №10	69,7	159,9

Условные обозначения

-  - место сбора бытовых отходов
-  - граница земельного участка
-  - жилой дом блокированной застройки, состоящий из 7 жилых блоков - жилых домов (проектируемое здание)
-  - озеленение (газоны)
-  - твердые покрытия: тротуары и отмостка (в границах землеотвода)

Инов. N подл.	Взамен инв. N
	Подпись и дата

Изм.	Кол.уч.	Лист	№Док	Подпись	Дата
ГИП		Потехин			
Разработал		Еремин			
Проверил		Потехин			
Н. контр.		Тушков			

С10ПП2.0-2017-КС5-ПЗУ			
Жилой дом блокированной застройки, состоящий из 10 жилых блоков - жилых домов № 1, № 2, № 3, № 4, № 5, № 6, №7, №8, №9, №10 количество жилых домов - 10 (десять)			
Изм.	Кол.уч.	Лист	Дата
Жилой дом блокированной застройки, состоящий из 10 жилых блоков - жилых домов № 1, № 2, № 3, № 4, № 5, № 6, №7, №8, №9, №10 количество жилых домов - 10 (десять)	Стадия	Лист	Листов
	П	2	
Схема планировочной организации земельного участка		ООО "ПромГражданСтрой" НСО, с. Толмачево	