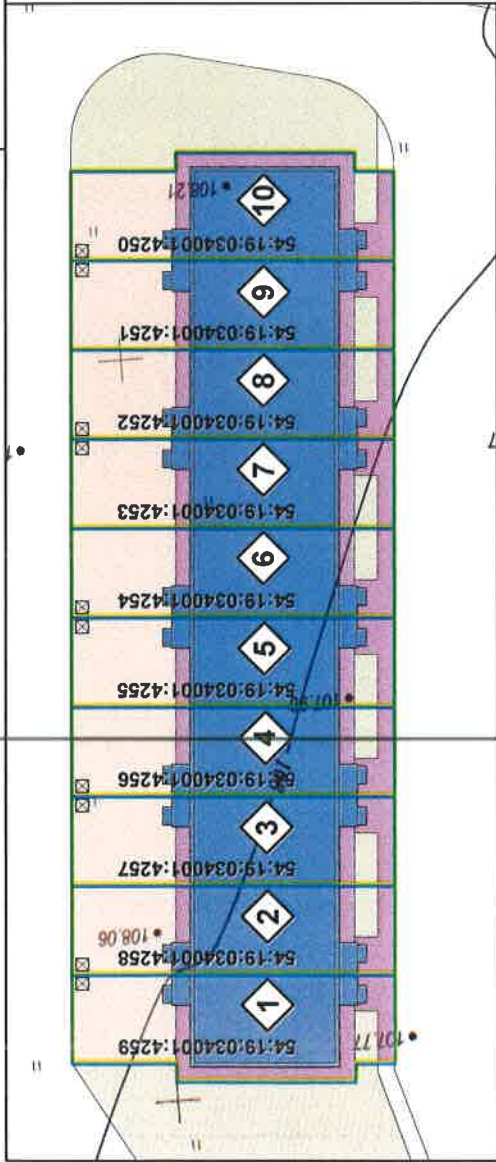


Схема планировочной организации земельного участка



СОГЛАСОВАНО:



№ п/п	Наименование объекта	S, площадь застройки кв. м	S, общая площадь, кв. м
1 - 10	Жилой дом блокированной застройки, состоящий из 10 жилых домов - жилых домов № 1, № 2, № 3, № 4, №5, №6, №7, №8, №9, №10, количество жилых домов - 10 (десять)		
1	Жилой дом №1	66,7	159,9
2	Жилой дом №2	66,8	159,9
3	Жилой дом №3	66,8	159,9
4	Жилой дом №4	66,8	159,9
5	Жилой дом №5	66,8	159,9
6	Жилой дом №6	66,8	159,9
7	Жилой дом №7	66,8	159,9
8	Жилой дом №8	66,8	159,9
9	Жилой дом №9	66,8	159,9
10	Жилой дом №10	66,7	159,9

Условные обозначения

- место сбора бытовых отходов
-  - граница земельного участка
-  - жилой дом блокированной застройки, состоящий из 7 жилых блоков - жилых домов (проектируемое здание)
-  - озеленение (газоны)
-  - твердые покрытия: тротуары и отмостка (в границах землеотвода)

С10ПП2.0-2017-КС10-ПЗУ

Жилой дом блокированной застройки, состоящий из 10 жилых блоков - жилых домов № 1, № 2, № 3, № 4, № 5, № 6, №7, №8, №9, №10
количество жилых домов - 10 (десять)

Изм.	Кол.уч.	Лист	№Док	Подпись	Дата	Стадия	Лист	Листов	
						Жилой дом блокированной застройки, состоящий из 10 жилых блоков - жилых домов № 1, № 2, № 3, № 4, № 5, № 6, №7, №8, №9, №10 количество жилых домов - 10 (десять)	П	2	
							ООО		
							Схема планировочной организации земельного участка		

"ПромГражданСтрой"
НСО, с. Толмачево

Взамен инв. N

Подпись и дата

Инв. N подл